

Įkopimų pasas

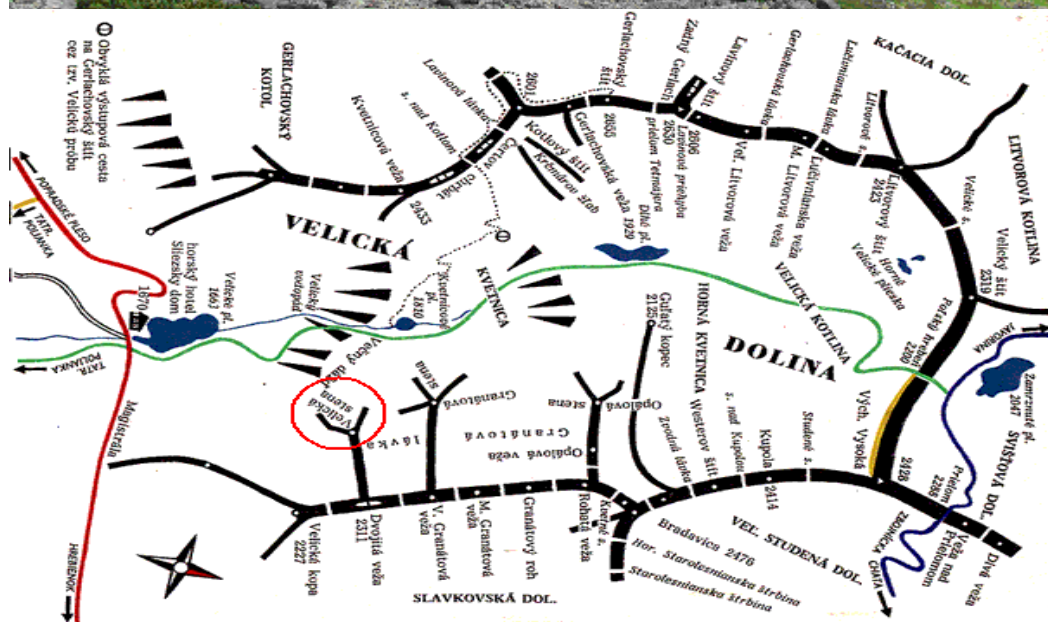
Dokumento data: 2008 m. lapkritis 4 d.

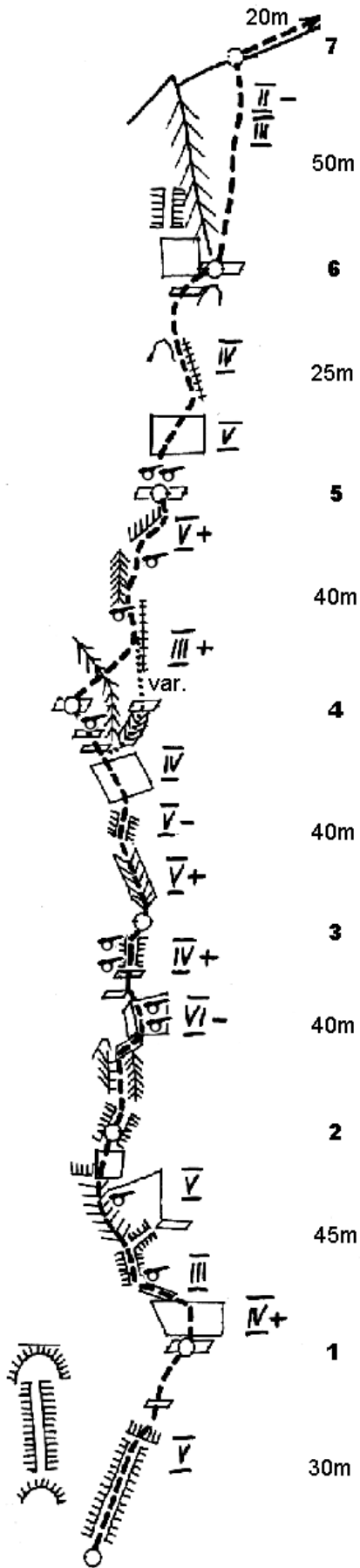
Dokumento autorius: Saulius Barauskas, kontaktai: 8-611-08567, sauliusb1@gmail.com

Pirmas maršrutas

Valstybė	Slovakija
Kalnių rajonas	Aukštieji Tatrai
Viršūnė	Velička stena
Viršūnės aukštis	2100m (Uolinė klasė)
Maršruto pavadinimas (arba) kryptis	„I. Galfy“, P-PV,
Maršruto sudėtingumas pagal UIAA	VI, V, maršruto ilgis 200 m.
Komandos dalyviai	Saulius Barauskas, Mingailė Avulytė
Įkopimo data	Birželio 23d., 2008

Nuotrauka ir įkopimo rajono schema. Nuotraukoje (jū gali būti keletas) būtina nurodyti maršrutą:

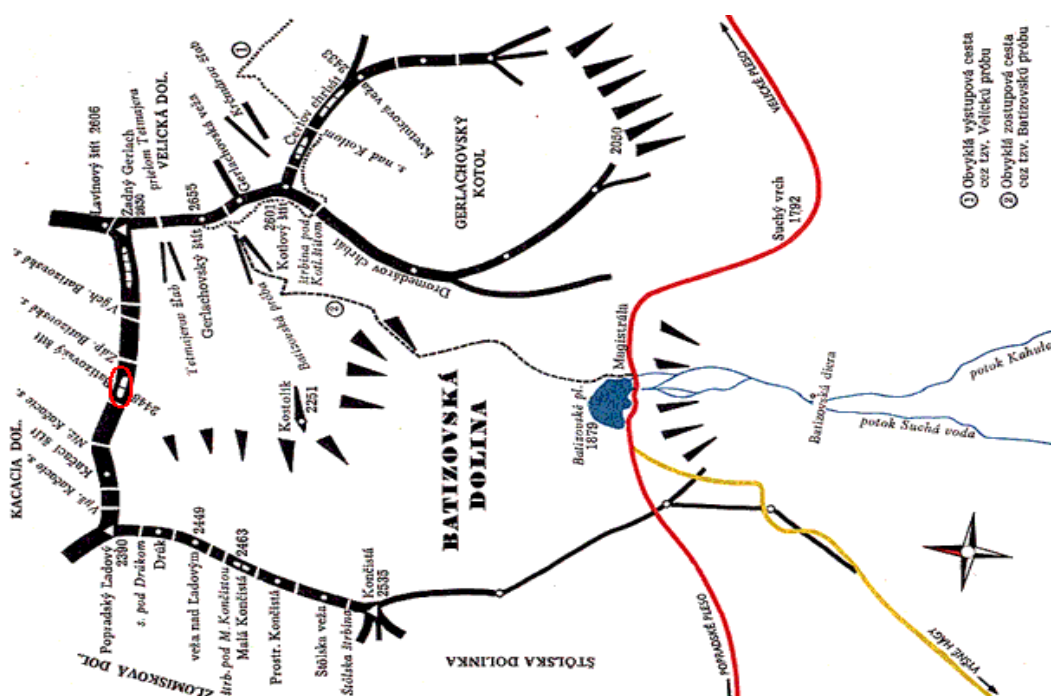





Antras maršrutas

Valstybė	Slovakija
Kalną rajonas	Aukštieji Tatrai
Viršūnė	Baltizovskij štit
Viršūnės aukštis	2448m (Uolinė klasė)
Maršruto pavadinimas (arba) kryptis	"Komarnicki", P siena
Maršruto sudėtingumas pagal UIAA	V, IV, maršruto ilgis 230 m.
Komandos dalyviai	Saulius Barauskas, Mingailė Avulytė
Įkopimo data	Birželio 22d., 2008

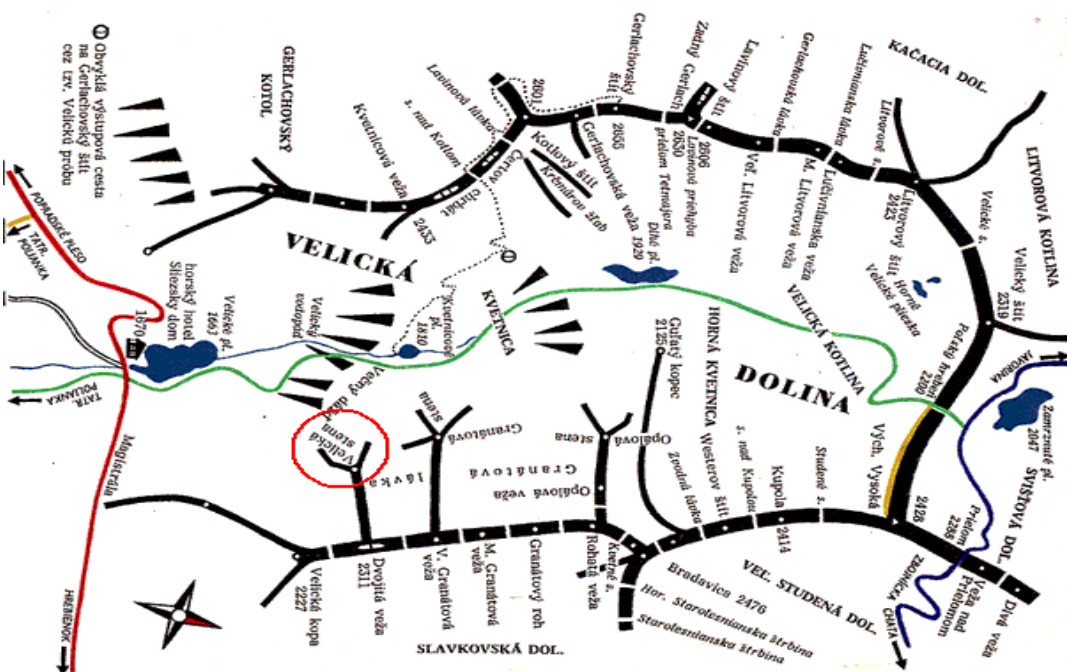
Nuotrauka ir įkopimo rajono schema. Nuotraukoje (jū gali būti keletas) būtina nurodyti maršrutą:



Trečias maršrutas

Valstybė	Slovakija
Kalną rajonas	Aukštieji Tatrai
Viršūnė	Velička stena
Viršūnės aukštis	2100m. (Uolinė klasė)
Maršruto pavadinimas (arba) kryptis	„Biely Vylom“, P-PV
Maršruto sudėtingumas pagal UIAA	V, IV, maršruto ilgis 200 m.
Komandos dalyviai	Tatjana Kutyrjova, Šarūnas Lapėnas
Įkopimo data	Birželio 23d., 2008

Nuotrauka ir įkopimo rajono schema. Nuotraukoje (jū gali būti keletas) būtina nurodyti maršrutą:



Ketvirtas maršrutas

Valstybė	Slovakija
Kalną rajonas	Aukštieji Tatrai
Viršūnė	Baltizovskij štit
Viršūnės aukštis	2448m (Uolinė klasė)
Maršruto pavadinimas (arba) kryptis	“Kutta”, P siena
Maršruto sudėtingumas pagal UIAA	IV+, V-, maršruto ilgis 200 m.
Komandos dalyviai	Tatjana Kutyrjova, Sarūnas Lapėnas
Įkopimo data	Birželio 22d., 2008

Nuotrauka ir įkopimo rajono schema. Nuotraukoje (jū gali būti keletas) būtina nurodyti maršrutą:

